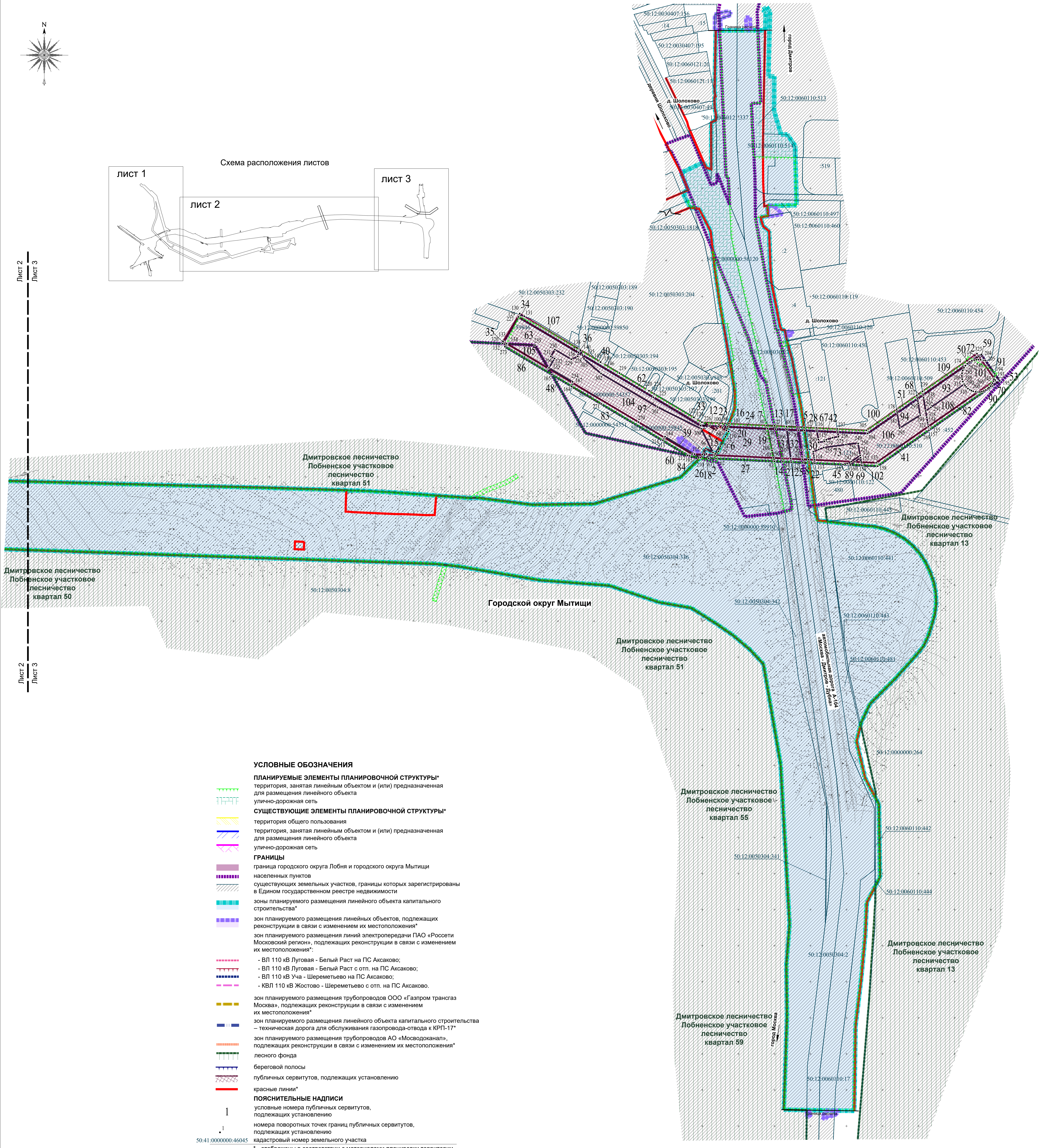
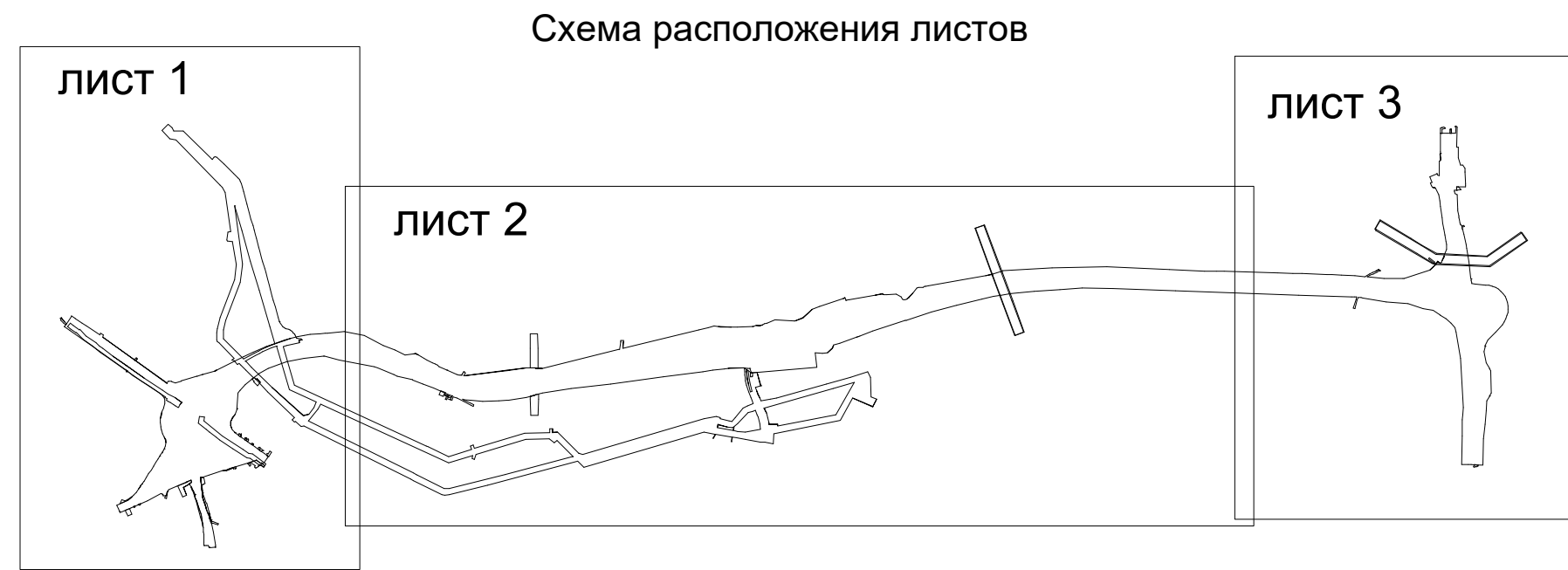



Внесение изменений в документацию по планировке территории для реконструкции автомобильной дороги А-104 «Москва - Дмитров - Дубна» - Рогачёвское шоссе» (северный обход г. Лобни)

Чертеж межевания территории

в границах зон планируемого размещения линейных объектов, подлежащих реконструкции в связи с изменением их местоположения - линий электропередач ПАО «Россети Московский регион», трубопроводов ООО «Газпром трансгаз Москва», трубопроводов АО «Мосводоканал»



- УСЛОВНЫЕ ОБОЗНАЧЕНИЯ**
- ПЛАНИРУЕМЫЕ ЭЛЕМЕНТЫ ПЛАНИРОВОЧНОЙ СТРУКТУРЫ***
 территория, занятая линейным объектом и (или) предназначенная для размещения линейного объекта
 улично-дорожная сеть
- СУЩЕСТВУЮЩИЕ ЭЛЕМЕНТЫ ПЛАНИРОВОЧНОЙ СТРУКТУРЫ***
 территория общего пользования
 территория, занятая линейным объектом и (или) предназначенная для размещения линейного объекта
 улично-дорожная сеть
- ГРАНИЦЫ**
 граница городского округа Лобня и городского округа Мытищи населенных пунктов
 существующих земельных участков, границы которых зарегистрированы в Едином государственном реестре недвижимости
 зоны планируемого размещения линейного объекта капитального строительства*
 зон планируемого размещения линейных объектов, подлежащих реконструкции в связи с изменением их местоположения*
 зон планируемого размещения линий электропередачи ПАО «Россети Московский регион», подлежащих реконструкции в связи с изменением их местоположения*:
 - ВЛ 110 кВ Луговая - Белый Раст на ПС Аксаково;
 - ВЛ 110 кВ Луговая - Белый Раст с отп. на ПС Аксаково;
 - ВЛ 110 кВ Уча - Шереметьево на ПС Аксаково;
 - ВЛ 110 кВ Жостово - Шереметьево с отп. на ПС Аксаково.
 зон планируемого размещения трубопроводов ООО «Газпром трансгаз Москва», подлежащих реконструкции в связи с изменением их местоположения*
 зон планируемого размещения линейного объекта капитального строительства - техническая дорога для обслуживания газопровода-отвода к КРП-17*
 зон планируемого размещения трубопроводов АО «Мосводоканал», подлежащих реконструкции в связи с изменением их местоположения*
 лесного фонда
 береговой полосы
 публичных сервитутов, подлежащих установлению
 красные линии*
- ПОЯСНИТЕЛЬНЫЕ НАДПИСИ**
 условные номера публичных сервитутов, подлежащих установлению
 номера поворотных точек границ публичных сервитутов, подлежащих установлению
 кадастровый номер земельного участка
- 1
 50:41:0000000:46045
 * - отображены в соответствии с материалами планировки территории